



AREAS:

AREA TOTAL DE POLIGONO (con area de reserva)		31834.73
AREA DE LOTES		
	NUMERO DE LOTES	78
	AREA DE LOTES 1	2714.73
	AREA DE LOTES 2	2720.01
	AREA DE LOTES 3	3993.964
	AREA DE LOTES 4	3997.166
	AREA DE LOTES 5	2926.08
	AREA DE LOTES TOTAL	16351.93
AREA VERDE		
	AREA VERDE 1	821.04
	AREA VERDE 2	605.39
	AREA VERDE 3	720.84
	AREA VERDE 4	627.29
	AREA VERDE 5	706.43
	AREA VERDE 6	1377.396
	AREA VERDE 7	251.45
	AREA VERDE TOTAL	5310.454
	AREA VERDE REGLAMENTARIO -5%	4775.217
AREA DE ACERAS Y CALLES		
	AREA DE ACERAS	4392.848
	AREA DE CALLE	5712.348

PLANO URBANIZACION
ESCALA: 1:2000

Plano No :

Proyecto: **PLANO URBANIZACION**

Propietario: _____

Ubicacion: Col Fesitranh, Cortes, Honduras

Contenido: **Plano Urbanizacion**

Escala: _____

Fecha: Julio 2022

Archivo: (504) -9926-1009

Levanto: DITOP

Aprobó: _____

Reviso: _____

Dibujo: DITOP





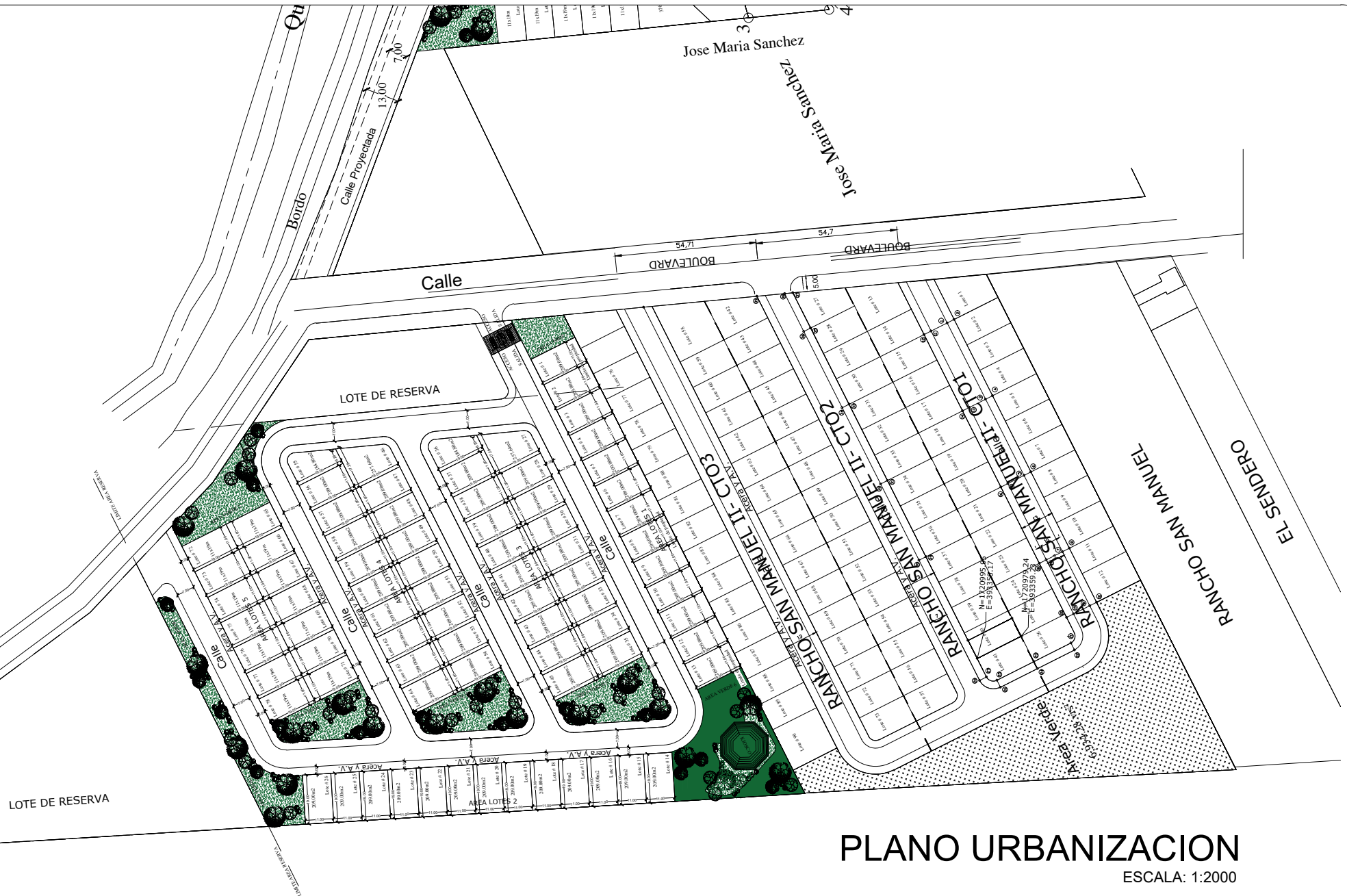
AREAS:

AREA TOTAL DE POLIGONO (sin area de reserva) 31834.73

AREA DE LOTES	
NUMERO DE LOTES	78
AREA DE LOTES 1	2714.73
AREA DE LOTES 2	2720.01
AREA DE LOTES 3	3993.964
AREA DE LOTES 4	3997.166
AREA DE LOTES 5	2926.08
AREA DE LOTES TOTAL	16351.93

AREA VERDE	
AREA VERDE 1	821.04
AREA VERDE 2	605.39
AREA VERDE 3	720.84
AREA VERDE 4	627.29
AREA VERDE 5	706.43
AREA VERDE 6	1377.396
AREA VERDE 7	251.45
AREA VERDE TOTAL	5310.458
AREA VERDE REGLAMENTARIO +5%	4775.217

AREA DE ACERAS Y CALLES	
AREA DE ACERAS	4392.848
AREA DE CALLE	5712.343



PLANO URBANIZACION
 ESCALA: 1:2000

Plano No :

Proyecto: **PLANO URBANIZACION**

Propietario: _____ Ubicacion: Col Fesitranh, Cortes, Honduras

Contenido: **Plano Urbanizacion**

Escala: _____ Fecha: Julio 2022 Archivo: (504) -9926-1009

Levanto: DITOP

Aprobó: _____

Reviso: _____

Dibujo: DITOP





PLANO URBANIZACION

ESCALA: 1:2000

Plano No :	Proyecto: PLANO URBANIZACION	Contenido: Plano Urbanizacion	Levanto: DITOP
Propietario:	Ubicacion: Col Fesitranh, Cortes, Honduras	Escala:	Aprobó:
		Fecha: Julio 2022	Reviso:
		Archivo: (504) -9926-1009	Dibujo: DITOP





AREAS:

Victor M. Galdamez Prieto
Quebrada

Bordo

C-1

Walterio Galdamez Prieto

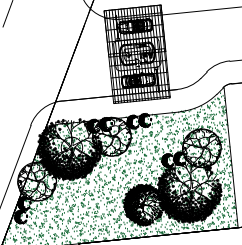
Calle Projectada

Calle

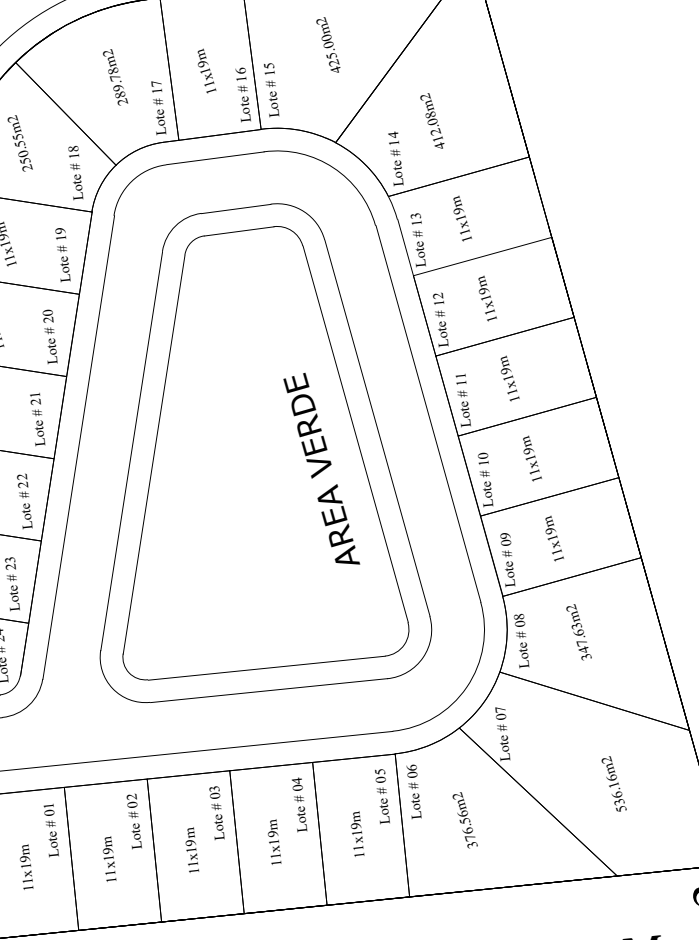
7.00

7.00

13.00



AREA VERDE



Iglesia Evangelica
Amor de Cristo

Iglesia Evangelica
Amor de Cristo

Jose Maria Sanchez

PLANO URBANIZACION

ESCALA: 1:1000

Plano No :

Proyecto:

PLANO URBANIZACION

Propietario:

Ubicacion:

Col Fesitranh, Cortes, Honduras

Contenido:

Plano Urbanizacion

Escala:

Fecha:

Julio 2022

Archivo:

(504) -9926-1009

Levanto:

DITOP

Aprobó

Reviso:

Dibujó:

DITOP

